

FICHA TÉCNICA REFERENCIAL DE PUNTO CRÍTICO PARA EL CIERRE DE BRECHA, EN EL SECTOR UPRAGHA, DISTRITO DE TICRAPO, PROVINCIA DE CASTROVIRREYNA, DEPARTAMENTO DE HUANCAVELICA

FTR-CB-PREV N° 0131-2025-ANA-AAA.CHCH-ALA.P

PROPUESTA TECNICA: LIMPIEZA, DESCOLMATACIÓN Y CONFORMACIÓN DE DIQUE CON ENROCADO EN LA MARGEN IZQUIERDA Y DERECHA DE LA QUEBRADA UPRAGHA, SECTOR UPRAGHA, DISTRITO DE TICRAPO, PROVINCIA DE CASTROVIRREYNA, DEPARTAMENTO DE HUANCAVELICA.

1. UBICACIÓN:

AAA ALA Fecha

1.1. Ubicación política

Departamento Provincia Distrito Sector

1.2. Ubicación hidrográfica

Unidad hidrográfica Cuerpo de agua

1.3. Ubicación geográfica - Coordenadas UTM (Datum: WGS 84)

	Inicial			Final			Margen	Observación
	Norte (Y):	Este (X):	Zona	Norte (Y):	Este (X):	Zona		
LIMPIEZA Y DESCOLMATACION	8,520,441.00	453,500.00	18S	8,520,266.00	453,176.00	18S		
TRAMO I	8,520,441.00	453,500.00	18S	8,520,391.00	453,364.00	18S	DERECHA	
TRAMO II	8,520,342.00	453,363.00	18S	8,520,296.00	453,313.00	18S	IZQUIERDA	
TRAMO III	8,520,261.00	453,219.00	18S	8,520,266.00	453,176.00	18S	IZQUIERDA	

2. EVALUACIÓN DE LA ZONA EXPUESTA:

2.1 Tipo de peligro

inundacion flujo de detritos erosion fluvial

2.2. Nivel de Peligro

Alto Muy Alto

2.2. Geología

Las formaciones geológicas que afloran en la cuenca, predominando la formación Serie Abigarrada del periodo Terciario Superior de la era Cenozoico, la que abarca la cuenca alta, entre los 2500 msnm aproximadamente y la divisoria de cuenca. En cuanto a la secuencia estratigráfica se tiene que en la cuenca aflora una litología de rocas sedimentarias, metamórficas e ígneas. Las rocas sedimentarias son las calizas, areniscas, diatomita, lutitas, alternancias de sedimentos finos con material volcánico, etc.; las segundas por ortocuarcitas, cuarcitas y mármol; y las ígneas están conformadas principalmente por intrusiones de composición granitoide que forman parte del batolito andino que aflora en esta región del país y por efusiones volcánicas que cubren parcial o totalmente estructuras y rocas más antiguas. La edad de estas rocas comprende desde el Jurásico Superior hasta el Cuaternario reciente.

Geologicamente la descripción de la zona con respecto a su secuencia estatigrafica pertenece a la era del Cenozoico del periodo Cuaternario, con la formación de Depósito Morrénicos Q-mo, cuyas Rocas Sedimentarias estan: Litologicamente estan compuestos por arena, gravas arcillas y fragmentos rocosos heterométricos y sub angulares de composición volcanica, sin estratificación definida, los Lugares de Exposición son los depósitos de extensión limitada, ubicados principalmente entre la localidad de castrovirreyna y las lagunas La virreyna y San Francisco, en el área de TicraPO y en la pampa Pucaesquina.. los Rasgos Estructurales no presentan evidencias de estructuras geológicas, posiblemente porque los ultimos movimientos tectónicos ocurridos en la zona tuvieron lugar antes de la depositación de estos materiales litológicos. La Formación de los Suelos son transportados principalmente arcillosos y gravosos, de profundidad y permeabilidad variables.

Gravoso	<input type="text" value="X"/>	Arenas	<input type="text" value="X"/>	Limo	<input type="text" value="X"/>	Arcillas	<input type="text" value="-"/>
Gravoso(Mayores a 2 mm), Arenoso(2 mm - 0.1 mm) y Arcilloso(menores de 0.1 mm)							

Firmado digitalmente por DELGADO LOPEZ Leonardo Camilo FAU 20520711865 hard Motivo: Doy V° B°

Profesional de la ALA que ha elaborado la ficha técnica referencial


Firmado digitalmente por LEON ANGUIS Jenny Magali FAU 20520711865 hard Motivo: En señal de Conformidad
Administrador de La Administración Local Del Agua


Firmado digitalmente por RAMOS MORALES Abdel Victor FAU 20520711865 hard Motivo: Doy V° B°
Profesional Designado Por La AAA


Firmado digitalmente por RAMOS MORALES Abdel Victor FAU 20520711865 hard Motivo: Doy V° B° Por Encargo
Director de La Autoridad Administrativa Del Agua

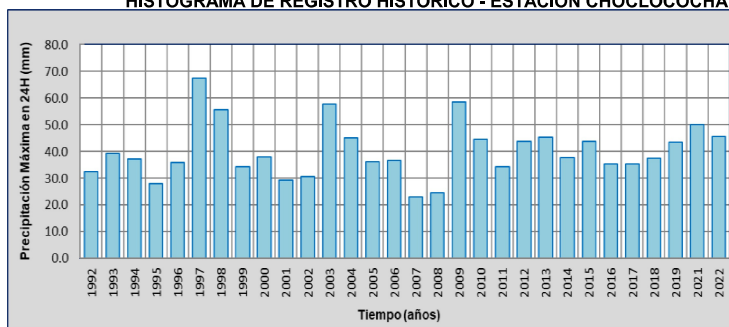
2.3. Hidrología

La localidad de Ticrapo se situa en la sub cuenca Medio Alto Pisco entre el piso altitudinal de 1758.00 – 4760.00 m.s.n.m. La red hidrográfica que discurre en la subcuenca, tiene sus nacientes en los flancos occidentales de las alturas de los nevados cuyas aguas discurren formando riachuelos en dirección hacia el valle de la subcuenca del río Chiris. El periodo de mayor concentración de lluvias se presenta durante los meses de diciembre a marzo, y un periodo de sequía de abril a septiembre, tiene un clima ligeramente cálido siendo mayor conforme se acerca a la costa. En esta zona ocurren lluvias moderadas entre los meses de diciembre y abril, ocasionando deslizamientos y derrumbes del terreno, y a la vez obstruyendo el tránsito terrestre. Es de indicarse además, que en la referida quebrada no se cuenta con datos de la serie de caudales históricos.

Se aprecia huella de ancho estable promedio de 60 m y altura promedio de sedimentos de 1.50 m.

RIO CHRIS tiene su origen en la microcuenca Pucamayo_Santa Ana; siendo el río principal de esta microcuenca Santa Ana (posteriormente Chiris) el cual nace de las lagunas Pultoc Chico y Grande; a su vez a la margen derecha se encuentra el río Pucamayo el cual nace de la laguna Angascocha e incrementa su caudal agua abajo al unirse con el riachuelo Jahuiña. Los ríos Pucamayo y Santa Ana se unen, y el río siguiente se sigue llamando Santa Ana. Al finalizar esta microcuenca se une en su margen izquierda la quebrada Agnocochoa (microcuenca Agnocochoa); posteriormente a 2.4 Kilómetros agua abajo de la anterior confluencia, en la margen izquierda el río Pacoquia vierte sus agua al río Santa Ana. Después de este punto a 3.7 Kilómetros agua abajo, en la margen izquierda se une el río Yanamachay que tiene sus orígenes de pequeñas lagunas ubicadas en su parte alta. El río Santa Ana cambia finalmente de nombre al de Chiris cuando se une con el río Inkachaka (margen derecha), esto a 1.5 Kilómetros agua abajo de la anterior confluencia. El río Inkachaka es de muy corta longitud solo 2.7 Kilómetros y proviene de la unión de dos ríos, el primero y principal es el río Luichu que nace de las lagunas de Ajo cocha, es por esto que en otras bibliografías se dice que el río Chiris nace de la confluencia del río Luichu y Santa Ana; el segundo es el río Chichina en la margen izquierda del río Luichu. A 8.6 Kilómetros del origen del río Chiris a la margen izquierda ingresan las agua del río Vado, después de este punto a unos 5.4 kilómetros agua abajo en la margen izquierda ingresan las agua del río Desterrana. Cabe señalar que desde la confluencia del río Santa Ana con la quebrada Agnocochoa y la confluencia con el río Desterrana, se define en esta área la microcuenca Alta Chiris. A 4.4 kilómetros agua abajo en la margen derecha ingresan agua del río Chaupivado, después a 7.5 kilómetros agua abajo en la margen derecha ingresan agua del río Sagrachaca. Entre la confluencia del río Desterrana a la del río Sagrachaca es definida la microcuenca media 1 Chiris. Agua abajo se define la microcuenca Media 2 Chiris con una longitud de cauce de 19.8 kilómetros y finalmente la microcuenca Baja Chiris con una longitud de cauce de 10 kilómetros. Este es el principal aportante de agua a la cuenca del río Pisco, y presenta una longitud de cauce aproximada de 81 kilómetros

HISTOGRAMA DE REGISTRO HISTÓRICO - ESTACIÓN CHOCLOCOCHA



2.4. Elementos expuestos:

En la zona de intervención, se identificaron los siguientes elementos expuestos:

Nº de Habitantes	Nº de Viviendas	Tipo	Nº de I.E./P.I.E.S.	Nombre	Centros de Salud	Nombre	Otros	Nombre
60	20	Ladrillo, bloque de cemento				-		
		Piedra, sillar con cal ó cemento					1	Carretera Ticrapo
		Adobe ó tapia						
		Quincha (caña con barro)						
		Piedra con barro						
		Madera (Pona, Tomillo, etc)						
		Otro material						

En la zona intervenida se ha identificado las siguientes áreas productivas e infraestructuras relacionadas:

Área Total (ha)	Cultivos	Área (ha)	Total cabezas de Ganado	Clase	Nº	Infraestructura afectada	Nombre	Cantidad	Longitud (m)
1.00	Palto	1		Vacunos	-	Bocatomas	-	1	-
	-	-		Ovinos	-	Canales	-	1	-
	-	-		Camelidos	-	Puentes	-	1	-
	-	-		Equinos	-	Carreteras	Av. Machego Muñoz	1	100
	-	-		Porcinos	-	Redes Electricas	Local	1	-
	-	-		otros	-	Servicios de agua y desagüe	Red principal	1	80

Firmado digitalmente por DELGADO LOPEZ Leonardo Camilo FAU 20520711865 hard Motivo: Doy V° B°

Administrador de La Administración Local Del Agua

Profesional Designado Por La AAA

Director de La Autoridad Administrativa Del Agua

Profesional de la ALA que ha elaborado la ficha técnica referencial

3. PROPUESTA TECNICA:

3.1.-Estructural

Tipo	Unidad de medida	Cantidad	Descripción de la propuesta	Observaciones
DIQUE ENROCADO	km	0,26	Conformación de diques con material propio, en la margen izquierda y derecha de la Quebrada Upraga	
DIQUE CON MAMPOSTERIA DE PIEDRA	km			
MURO DE CONCRETO ARMADO	km			
MURO DE GAVIONES	km			
MURO DE CONCRETO CICLOPEO	km			
ESPIGONES	Und.			
BOLSACRETO	Und.			
GEOBOLSAS	km			
GEOMALLAS	km			
BARRERA DINAMICA	Und.			
DIQUES TRANSVERSALES	Und.			
OTROS				

3.2.- Medida No Estructural

Tipo	Unidad de medida	Cantidad	Descripción de la propuesta	Observaciones
LIMPIEZA Y DESCOLMATACIÓN	km	0,40	Limpieza y descolmatación del cauce de la Quebrada Upraga	
CONFORMACIÓN DE DIQUE CON MATERIAL PROPIO	km			
DISIPADORES DE ROLIZOS	Und.			
REFORESTACIÓN	Und.			

3.2.1 Acciones Complementarias

Sensibilizar sobre los sistemas de alerta temprana comunitaria, mapas de evacuación, zonas seguras y ayuda humanitaria, asimismo la Autoridad Nacional del Agua debe realizar capacitaciones sobre la importancia de la delimitación de fajas marginales asociada a un ordenanza local o regional, talleres de sensibilización a la población en temas de gestión de riesgos de desastres, para que las poblaciones afectadas se encuentren preparadas a los fenómenos negativos de la naturaleza.

4. ESQUEMA DE PROPUESTA TÉCNICA:

4.1.- VISTA DE PLANTA



Firmado digitalmente por DELGADO LOPEZ Leonardo Camilo FAU 20520711865 hard Motivo: Doy V° B°

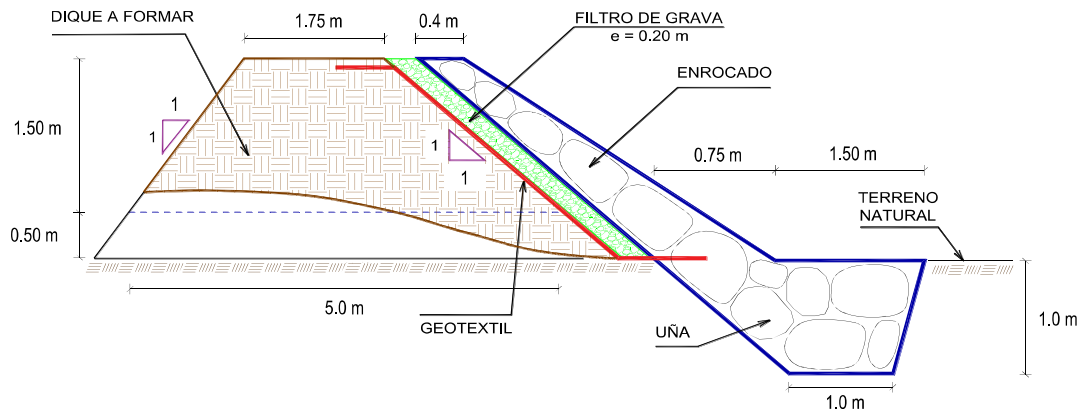
Profesional de la ALA que ha elaborado la ficha técnica referencial


 Firmado digitalmente por LEON ANGUIS Jenny Magali FAU 20520711865 hard Motivo: En señal de Conformidad
 Administrador de La Administración Local Del Agua


 Firmado digitalmente por RAMOS MORALES Abdel Victor FAU 20520711865 hard Motivo: Doy V° B°
 Profesional Designado Por La AAA


 Firmado digitalmente por RAMOS MORALES Abdel Victor FAU 20520711865 hard Motivo: Doy V° B° Por Encargo
 Director de La Autoridad Administrativa Del Agua

4.2.-VISTA DE PERFIL



5. IMAGEN SATELITAL DE ZONA VULNERABLE (GOOGLE EARTH)



6. PANEL FOTOGRÁFICO DE ZONA VULNERABLE



FOTOGRAFIA N°01: TRAMO CRÍTICO EN LA QUEBRADA UPRGA, SE ENCUENTRA EXPUESTA A PELIGRO LA AV. MANCHEGO MUÑOZ INGRESO PRINCIPAL A TICRAPO

Firmado digitalmente
 por DELGADO LOPEZ
 Leonardo Camilo FAU
 20520711865 hard
 Motivo: Doy V° B°

Profesional de la ALA que ha
 elaborado la ficha técnica referencial


 Firmado digitalmente por LEON
 ANGUIS Jenny Magali FAU
 20520711865 hard
 Motivo: En señal de Conformidad
 Administrador de La
 Administración Local Del Agua


 Firmado digitalmente por RAMOS MORALES
 Abdel Victor FAU
 20520711865 hard
 Motivo: Doy V° B°
 Profesional Designado
 Por La AAA


 Firmado digitalmente por
 RAMOS MORALES Abdel
 Victor FAU 20520711865 hard
 Motivo: Doy V° B° Por Encargo
 Director de La Autoridad
 Administrativa Del Agua



FOTOGRAFIA N°02: TRAMO CRÍTICO EN LA QUEBRADA UPRGA, ENCONTRÁNDOSE SOCAVADO LA DEFENSA Y EXPUESTO A PELIGRO RED DE AGUA Y DESAGUE.



FOTOGRAFIA N°03: TRAMO CRÍTICO EN LA QUEBRADA UPRGA, DISTRITO DE TICRAPO, PROVINCIA DE CASTROVIRREYNA, DEPARTAMENTO HUANCAMELICA

7. PRESUPUESTO ESTIMADO:

ITEM	DESCRIPCIÓN	UND.	METRADO	PRECIO S/.	PARCIAL S/.
01	LIMPIEZA, DESCOLMATACIÓN (L=400 M) Y CONFORMACIÓN DE DIQUE C/ENROCADO, L = 260.00 m				
01.01	OBRAS PROVISIONALES				3,184.54
01.01.01	CASETA DE GUARDIANIA Y ALMACEN	m2	15.00	93.73	1,405.95
01.01.02	CARTEL INFORMATIVO DE LA ACTIVIDAD 3,60 x 4,80 m	und	1.00	1,778.59	1,778.59
01.02	OBRAS PRELIMINARES				32,521.02
01.02.01	MOVILIZACIÓN Y DESMOVILIZACIÓN DE MAQUINARIA	vje	2.00	10,021.59	20,043.18
01.02.02	HABILITACION DE VIAS DE ACCESO	km	0.50	7,721.90	3,860.95
01.02.03	RAMPA DE INGRESO Y SALIDA A LA ZONA DE TRABAJO	m3	240.00	6.03	1,447.20
01.02.04	TRAZO Y REPLANTEO	KM	0.66	1,881.02	1,241.47
01.02.05	CONTROL TOPOGRAFICO	Km	0.66	2,830.63	1,868.22
01.02.06	DESVÍO DEL RÍO	m	200.00	20.30	4,060.00
01.03	MOVIMIENTO DE TIERRAS				40,046.43
01.03.02	LIMPIEZA Y DESCOLMATACIÓN DEL CAUCE	m3	1,200.00	7.33	8,796.00
01.03.03	CONFORMACIÓN DE DIQUE CON MATERIAL PROPIO	m3	640.00	7.65	4,896.00
01.03.04	EXCAVACIÓN PARA UNA DE ENROCADO	m3	422.50	13.05	5,513.63
01.03.05	PERFILADO Y REFINE EN TALUD DE DIQUE	m2	1,131.37	3.95	4,468.91
01.03.06	ELIMINACIÓN DE MATERIAL EXCEDENTE	m3	1,129.88	14.49	16,371.89
01.04	PROTECCIÓN CON ENROCADO				167,120.08
01.04.01	GEOTEXTIL NO TEJIDO DE 400 GR/M2 (INCLUYE SUMINISTRO E INSTALACION)	m2	2,132.00	16.20	34,538.40
01.04.02	SUMINISTRO, TRANSPORTE Y COLOCACION DE FILTRO DE GRAVA	m3	104.00	133.25	13,858.00
01.04.03	EXTRACCIÓN DE ROCAS CON EXPLOSIVOS PARA ENROCADO	m3	721.50	41.00	29,581.50
01.04.04	SELECCIÓN Y ACOPIO DE ROCAS	m3	721.50	18.88	13,621.92
01.04.05	CARGUIO Y TRANSPORTE DE ROCAS	m3	721.50	86.73	62,575.70
01.04.06	ACOMODO DE ROCAS EN UNA DE ENROCADO	m3	338.00	21.78	7,361.64
01.04.07	ACOMODO DE ROCAS EN TALUD DE ENROCADO	m3	239.20	23.34	5,582.93
1.05	FLETE TERRESTRE				15,000.00
01.05.01	FLETE TERRESTRE	glb	1.00	15,000.00	15,000.00
COSTO DIRECTO					257,872.07
GASTOS GENERALES					25,787.21
UTILIDAD					25,787.21
SUB TOTAL					309,446.48
IGV (18%)					55,700.37
TOTAL					365,146.85
SUPERVISIÓN					7,736.16
SEGUIMIENTO Y MONITOREO					2,578.72
FICHA DEFINITIVA					15,000.00
PRESUPUESTO TOTAL REFERENCIAL					390,461.73

SON : TRESCIENTOS NOVENTA MIL CUATROCIENTOS SESENTA Y UNO CON 73/100 SOLES

8. CRONOGRAMA REFERENCIAL DE LA PROPUESTA TECNICA

ITEM	ACTIVIDAD	UND.	N° días	PLAZO DE EJECUCION				PLAZO DE EJECUCION			
				MES 01				MES 02			
				I	II	III	IV	I	II	III	IV
1.00	LIMPIEZA, DESCOLMATACIÓN (L=400 M) Y CONFORMACIÓN DE DIQUE C/ENROCADO, L = 260.00 m										
1.01	OBRAS PROVISIONALES										
01.01.01	CASETA DE GUARDIANIA Y ALMACEN	m2	1.00								
01.01.02	CARTEL INFORMATIVO DE LA ACTIVIDAD 3,60 x 4,80 m	Und.	1.00								
1.02	OBRAS PRELIMINARES										
01.02.01	MOVILIZACIÓN Y DESMOVILIZACIÓN MAQUINARIA PESADA	vje	2.00								
01.02.02	MANTENIMIENTO Y/O HABILITACION DE VIAS DE ACCESO	Km	1.00								
01.02.03	RAMPA DE INGRESO Y SALIDA A LA ZONA DE TRABAJO	m3	1.00								
01.02.04	TRAZO Y REPLANTEO	Km	9.00								
01.02.05	CONTROL TOPOGRAFICO	km	9.00								
01.02.06	DESVÍO DEL RÍO	M	1.00								
1.03	MOVIMIENTO DE TIERRAS										
01.03.01	LIMPIEZA Y DESCOLMATACIÓN DEL CAUCE	m3	11.00								
01.03.02	CONFORMACIÓN DE DIQUE CON MATERIAL PROPIO	m3	5.00								
01.03.03	EXCAVACIÓN PARA UNA DE ENROCADO	m3	1.00								
01.03.04	PERFILADO Y REFINE EN TALUD DE DIQUE	m2	1.00								
01.03.05	ELIMINACIÓN DE MATERIAL EXCEDENTE	m3	6.00								
1.04	PROTECCIÓN CON ENROCADO										
01.04.01	GEOTEXTIL NO TEJIDO DE 400 GR/M2 (INCLUYE SUMINISTRO E INSTALACION)	m2	5.00								
01.04.02	SUMINISTRO, TRANSPORTE Y COLOCACION DE FILTRO DE GRAVA	m3	1.00								
01.04.03	EXTRACCIÓN DE ROCAS CON EXPLOSIVOS PARA ENROCADO	m3	4.00								
01.04.04	SELECCIÓN Y ACOPIO DE ROCAS	m3	3.00								
01.04.05	CARGUIO Y TRANSPORTE DE ROCAS	m3	3.00								
01.04.06	ACOMODO DE ROCAS EN UNA DE ENROCADO	m3	1.00								
01.04.07	ACOMODO DE ROCAS EN TALUD DE ENROCADO	m3	1.00								
1.05	FLETE TERRESTRE										
01.05.01	FLETE TERRESTRE	glb									

Firmado digitalmente
por DELGADO LOPEZ
Leonardo Camilo FAU
20520711865 hard
Motivo: Doy V° B°

 Firmado digitalmente por LEON
ANGUIS Jenny Magali FAU
20520711865 hard
Motivo: En señal de Conformidad

Administrador de La
Administración Local Del Agua

 Firmado digitalmente por RAMOS MORALES
Abdel Victor FAU
20520711865 hard
Motivo: Doy V° B°

Profesional Designado
Por La AAA

 Firmado digitalmente por
RAMOS MORALES Abdel
Victor FAU 20520711865 hard
Motivo: Doy V° B° Por Encargo

Director de La Autoridad
Administrativa Del Agua

Profesional de la ALA que ha
elaborado la ficha técnica referencial

ACTIVIDADES A REALIZAR PARA EL CUMPLIMIENTO DE LA PROPUESTA TECNICA REFERENCIAL

ITEM	ACTIVIDAD	MES 01				MES 02				MES 03			
		I	II	III	IV	I	II	III	IV	I	II	III	IV
01.01	FORMULACION DE FICHA TECNICA												
01.02	CONTRATACION												
01.03	EJECUCION												
01.04	SEGUIMIENTO												
01.05	LIQUIDACION												

Fecha de elaboración de la ficha: 3/04/2025

NOTA : * LA PRESENTE FICHA TECNICA ES REFERENCIAL, RESPECTO AL PRESUPUESTO, METRADOS, COSTOS UNITARIOS E INSUMOS; DEBIENDO SER LA FICHA TECNICA DEFINITIVA LA QUE ESTABLEZCA EL PRESUPUESTO DE LA ACTIVIDAD U OBRA.

* LA PROPUESTA TECNICA ES REFERENCIAL Y PUEDE VARIAR DE ACUERDO AL ESTUDIO DE LA FICHA TECNICA DEFINITIVA

Firmado digitalmente por DELGADO LOPEZ Leonardo Camilo FAU 20520711865 hard Motivo: Doy V° B°

Profesional de la ALA que ha elaborado la ficha técnica referencial


 Firmado digitalmente por LEON ANGUIS Jenny Magali FAU 20520711865 hard Motivo: En señal de Conformidad
 Administrador de La Administración Local Del Agua


 Firmado digitalmente por RAMOS MORALES Abdel Victor FAU 20520711865 hard Motivo: Doy V° B°
 Profesional Designado Por La AAA


 Firmado digitalmente por RAMOS MORALES Abdel Victor FAU 20520711865 hard Motivo: Doy V° B° Por Encargo
 Director de La Autoridad Administrativa Del Agua

PRESUPUESTO REFERENCIAL DE LA PROPUESTA TECNICA

Actividad LIMPIEZA, DESCOLMATACIÓN Y CONFORMACIÓN DE DIQUE CON ENROCADO EN LA MARGEN IZQUIERDA Y DERECHA DE LA QUEBRADA UPRAGA, SECTOR UPRAGA, DISTRITO DE TICRAPO, PROVINCIA DE CASTROVIRREYNA, DEPARTAMENTO DE HUANCAMELICA.

Lugar SECTOR UPRAGA, DISTRITO TICRAPO, PROVINCIA DE CASTROVIRREYNA, DEPARTAMENTO DE HUANCAMELICA.

Fecha 3/04/2025

ITEM	DESCRIPCIÓN	UND.	METRADO	PRECIO S/.	PARCIAL S/.
01	LIMPIEZA, DESCOLMATACIÓN (L=400 M) Y CONFORMACIÓN DE DIQUE C/ENROCADO, L = 260.00 m				
01.01	OBRAS PROVISIONALES				3,184.54
01.01.01	CASETA DE GUARDIANA Y ALMACEN	m2	15.00	93.73	1,405.95
01.01.02	CARTEL INFORMATIVO DE LA ACTIVIDAD 3.60 x 4.80 m	und	1.00	1,778.59	1,778.59
01.02	OBRAS PRELIMINARES				32,521.02
01.02.01	MOVILIZACIÓN Y DESMOVILIZACIÓN DE MAQUINARIA	vje	2.00	10,021.59	20,043.18
01.02.02	HABILITACION DE VIAS DE ACCESO	km	0.50	7,721.90	3,860.95
01.02.03	RAMPA DE INGRESO Y SALIDA A LA ZONA DE TRABAJO	m3	240.00	6.03	1,447.20
01.02.04	TRAZO Y REPLANTEO	KM	0.66	1,881.02	1,241.47
01.02.05	CONTROL TOPOGRAFICO	Km	0.66	2,830.63	1,868.22
01.02.05	DESVÍO DEL RÍO	m	200.00	20.30	4,060.00
01.03	MOVIMIENTO DE TIERRAS				40,046.43
01.03.02	LIMPIEZA Y DESCOLMATACIÓN DEL CAUCE	m3	1,200.00	7.33	8,796.00
01.03.03	CONFORMACIÓN DE DIQUE CON MATERIAL PROPIO	m3	640.00	7.65	4,896.00
01.03.04	EXCAVACIÓN PARA UÑA DE ENROCADO	m3	422.50	13.05	5,513.63
01.03.05	PERFILADO Y REFINE EN TALUD DE DIQUE	m2	1,131.37	3.95	4,468.91
01.03.06	ELIMINACIÓN DE MATERIAL EXCEDENTE	m3	1,129.88	14.49	16,371.89
01.04	PROTECCIÓN CON ENROCADO				167,120.08
01.04.01	GEOTEXTIL NO TEJIDO DE 400 GR/M2 (INCLUYE SUMINISTRO E INSTALACION)	m2	2,132.00	16.20	34,538.40
01.04.02	SUMINISTRO, TRANSPORTE Y COLOCACION DE FILTRO DE GRAVA	m3	104.00	133.25	13,858.00
01.04.03	EXTRACCIÓN DE ROCAS CON EXPLOSIVOS PARA ENROCADO	m3	721.50	41.00	29,581.50
01.04.04	SELECCIÓN Y ACOPIO DE ROCAS	m3	721.50	18.88	13,621.92
01.04.05	CARGUÍO Y TRANSPORTE DE ROCAS	m3	721.50	86.73	62,575.70
01.04.06	ACOMODO DE ROCAS EN UÑA DE ENROCADO	m3	338.00	21.78	7,361.64
01.04.07	ACOMODO DE ROCAS EN TALUD DE ENROCADO	m3	239.20	23.34	5,582.93
1.05	FLETE TERRESTRE				15,000.00
01.05.01	FLETE TERRESTRE	glb	1.00	15,000.00	15,000.00

COSTO DIRECTO	257,872.07
GASTOS GENERALES	25,787.21
UTILIDAD	25,787.21
SUB TOTAL	309,446.48
IGV (18%)	55,700.37
TOTAL	365,146.85
SUPERVISIÓN	7,736.16
SEGUIMIENTO Y MONITOREO	2,578.72
FICHA DEFINITIVA	15,000.00
PRESUPUESTO TOTAL REFERENCIAL	390,461.73

SON : TRESCIENTOS NOVENTA MIL CUATROCIENTOS SESENTA Y UNO CON 73/100 SOLES

NOTA: EL PRESUPUESTO ES REFERENCIAL, DEBIENDO SER LA FICHA TECNICA DEFINITIVA LA QUE ESTABLEZCA EL PRESUPUESTO FINAL DE LA ACTIVIDAD U OBRA

Firmado digitalmente por DELGADO LOPEZ Leonardo Camilo FAU 20520711865 hard Motivo: Doy V° B°

Profesional de la ALA que ha elaborado la ficha técnica referenci


Firmado digitalmente por LEON ANGUIS Jenny Magali FAU 20520711865 hard Motivo: En señal de Conformidad
Administrador de La Administración Local Del Agua


Firmado digitalmente por RAMOS MORALES Abdel Victor FAU 20520711865 hard Motivo: Doy V° B°
Profesional Designado Por La AAA


Firmado digitalmente por RAMOS MORALES Abdel Victor FAU 20520711865 hard Motivo: Doy V° B° Por Encargo
Director de La Autoridad Administrativa Del Agua



PLANILLA GENERAL DE METRADOS REFERENCIAL DE LA PROPUESTA TECNICA

Actividad:

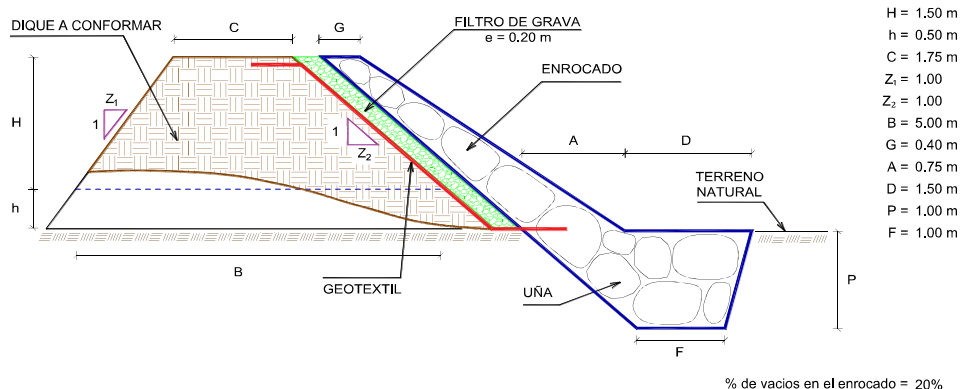
LIMPIEZA, DESCOLMATACIÓN Y CONFORMACIÓN DE DIQUE CON ENROCADO EN LA MARGEN IZQUIERDA Y DERECHA DE LA QUEBRADA UPRAGA, SECTOR UPRAGA, DISTRITO DE TICRAPO, PROVINCIA DE CASTROVIRREYNA, DEPARTAMENTO DE HUANCANELICA.

Ubicación: SECTOR UPRAGA, DISTRITO TICRAPO, PROVINCIA DE CASTROVIRREYNA, DEPARTAMENTO DE HUANCANELICA.

Fecha : 3/04/2025

Item	Descripción	Unid.	Nro veces	Dimensiones			Parcial	Total
				Largo	Ancho	Altura		
1.00	LIMPIEZA, DESCOLMATACIÓN (L=400 M) Y CONFORMACIÓN DE DIQUE C/ENROCADO, L = 260.00 m							
1.01	OBRAS PROVISIONALES							
01.01.01	CASETA DE GUARDIANIA Y ALMACEN	m2	1.00	3.00	5.00		15.00	15.00
01.01.02	CARTEL INFORMATIVO DE LA ACTIVIDAD 3.60 x 4.80 m	Und.	1.00				1.00	1.00
1.02	OBRAS PRELIMINARES							
01.02.01	MOVILIZACIÓN Y DESMOVILIZACIÓN MAQUINARIA PESADA	vje	2.00				2.00	2.00
01.02.02	MANTENIMIENTO Y/O HABILITACION DE VIAS DE ACCESO	Km	1.00	0.50			0.50	0.50
01.02.03	RAMPA DE INGRESO Y SALIDA A LA ZONA DE TRABAJO	m3		15.00	4.00	4.00	240.00	240.00
01.02.04	TRAZO Y REPLANTEO	Km	1.00					0.66
	LIMPIEZA Y DESCOLMATACION		1.00	0.40				
	DIQUE ENROCADO		1.00	0.26				
01.02.05	CONTROL TOPOGRAFICO	Km	1.00					0.66
	LIMPIEZA Y DESCOLMATACION			0.40				
	DIQUE ENROCADO			0.26				
01.02.06	DESÍO DEL RÍO	M	1.00	200.00			200.00	200.00
1.03	MOVIMIENTO DE TIERRAS							
01.03.01	LIMPIEZA Y DESCOLMATACIÓN DEL CAUCE	m3	1.00	400.00	5.00	0.60	1,200.00	1,200.00
01.03.02	CONFORMACIÓN DE DIQUE CON MATERIAL PROPIO	m3	1.00	400.00	2.00	0.80	640.00	640.00
					area			
01.03.03	EXCAVACIÓN PARA UÑA DE ENROCADO	m3	1.00	260.00	1.63		422.50	422.50
01.03.04	PERFILADO Y REFINE EN TALUD DE DIQUE	m2	1.00	400.00		2.83	1,131.37	1,131.37
01.03.05	ELIMINACIÓN DE MATERIAL EXCEDENTE	m3	1.00	982.50		1.15	1,129.88	1,129.88
1.04	PROTECCIÓN CON ENROCADO							
01.04.01	GEOTEXTIL NO TEJIDO DE 400 GR/M2 (INCLUYE SUMINISTRO E INSTALACION)	m2	1.00	260.00	8.20		2,132.00	2,132.00
01.04.02	SUMINISTRO, TRANSPORTE Y COLOCACION DE FILTRO DE GRAVA	m3	1.00	260.00	0.40		104.00	104.00
01.04.03	EXTRACCIÓN DE ROCAS CON EXPLOSIVOS PARA ENROCADO	m3			area			721.50
	Extracción de rocas para talud		1.00	260.00	1.15		299.00	
	Extracción de rocas para uña		1.00	260.00	1.63		422.50	
01.04.04	SELECCIÓN Y ACOPIO DE ROCAS	m3						721.50
	Selección y acopio de rocas para talud		1.00	260.00	1.15		299.00	
	Selección y acopio de rocas para uña		1.00	260.00	1.63		422.50	
01.04.05	CARGUÍO Y TRANSPORTE DE ROCAS	m3						721.50
	Carguío y transporte de rocas para talud		1.00	260.00	1.15		299.00	
	Carguío y transporte de rocas para uña		1.00	260.00	1.63		422.50	
01.04.06	ACOMODO DE ROCAS EN UÑA DE ENROCADO	m3						338.00
	Acomodo de rocas para uña de enrocado		1.00	260.00	1.63		338.00	
01.04.07	ACOMODO DE ROCAS EN TALUD DE ENROCADO	m3						239.20
	Acomodo de rocas para talud de enrocado		1.00	260.00	1.15		239.20	
1.05	FLETE TERRESTRE							
01.05.01	FLETE TERRESTRE	gib	1.00				1.00	1.00

ESQUEMA DE LA PROPUESTA TECNICA



NOTA: LOS METRADOS SON REFERENCIALES, DEBIENDO SER LA FICHA TECNICA DEFINITIVA LA QUE ESTABLEZCA LOS VALORES FINALES, DE ACUERDO AL PLANTEAMIENTO ESTRUCTURAL

Firmado digitalmente por DELGADO LOPEZ Leonardo Camilo FAU 20520711865 hard Motivo: Doy V° B°



Firmado digitalmente por LEON ANGUIS Jenny Magali FAU 20520711865 hard Motivo: En señal de Conformidad



Firmado digitalmente por RAMOS MORALES Abdel Victor FAU 20520711865 hard Motivo: Doy V° B°



Firmado digitalmente por RAMOS MORALES Abdel Victor FAU 20520711865 hard Motivo: Doy V° B° Por Encargo



ANALISIS DE COSTOS UNITARIOS REFERENCIAL DE LA PROPUESTA TECNICA

Presupuesto: LIMPIEZA, DESCOLMATACIÓN Y CONFORMACIÓN DE DIQUE CON ENROCADO EN LA MARGEN IZQUIERDA Y DERECHA DE LA QUEBRADA UPRAGA, SECTOR UPRAGA, DISTRITO DE TICRAPO, PROVINCIA DE CASTROVIRREYNA, DEPARTAMENTO DE HUANCavelica.

Fecha: 3/04/2025

Partida	01.01		CASETA DE GUARDIANIA Y/O ALMACEN				
Rendimiento	m2/DIA	20.0000	EQ. 20.0000	Costo unitario directo por : m2		93.73	
Código	Descripción Recurso	Unidad	Cuadrilla	Cantidad	Precio S/.	Parcial S/.	
Mano de Obra							
0101010003	OPERARIO	hh	1.0000	0.4000	28.46	11.38	
0101010004	OFICIAL	hh	1.0000	0.4000	22.40	8.96	
0101010005	PEON	hh	1.0000	0.4000	20.29	8.12	
						28.46	
Materiales							
02041200010005	CLAVOS PARA MADERA CON CABEZA D	kg		0.2500	7.25	1.81	
0204180008	CALAMINA GALVANIZADA e=0.14 mm	m2		0.8000	9.60	7.68	
0231010001	MADERA TORNILLO	p2		6.0000	7.00	42.00	
02310500010007	TRIPLAY LUPUNA E= 6 mm	m2		0.7500	17.24	12.93	
						64.42	
Equipos							
0301010006	HERRAMIENTAS MANUALES	%mo		3.0000	28.46	0.85	
						0.85	
Partida	01.02		CARTEL DE IDENTIFICACION DE ACTIVIDAD				
Rendimiento	und/DIA	1.0000	EQ. 1.0000	Costo unitario directo por : und		1,778.59	
Código	Descripción Recurso	Unidad	Cuadrilla	Cantidad	Precio S/.	Parcial S/.	
Mano de Obra							
0101010003	OPERARIO	hh	1.0000	8.0000	28.46	227.68	
0101010005	PEON	hh	2.0000	16.0000	20.29	324.64	
						552.32	
Materiales							
02041200010009	CLAVOS PARA MADERA CON CABEZA D	kg		2.0000	7.25	14.50	
0207030001	HORMIGON	m3		0.4800	40.00	19.20	
0213010001	CEMENTO PORTLAND TIPO I (42.5 kg)	bol		1.2000	30.00	36.00	
0231010001	MADERA TORNILLO	p2		70.0000	7.00	490.00	
02901500260004	GIGANTOGRAFIA SEGUN DISEÑO	und		1.0000	650.00	650.00	
						1,209.70	
Equipos							
0301010006	HERRAMIENTAS MANUALES	%mo		3.0000	552.32	16.57	
						16.57	
Partida	02.01		MOVILIZACION Y DESMOVILIZACION DE MAQUINARIAS Y EQUIPOS				
Rendimiento	glb/DIA	1.0000	EQ. 1.0000	Costo unitario directo por : glb		10,021.59	
Código	Descripción Recurso	Unidad	Cuadrilla	Cantidad	Precio S/.	Parcial S/.	
Mano de Obra							
0101010005	PEON	hh	6.0000	48.0000	20.29	973.92	
						973.92	
Equipos							
0301010006	HERRAMIENTAS MANUALES	%mo		3.0000	973.92	29.22	
03012200010004	CAMION PLATAFORMA 4 x 6 300 HP 19	hm	0.7500	6.0000	452.00	2,712.00	
0301220011	CAMION SEMI TRAYLER 6 x4 330 HP 35 "	hm	1.8750	15.0000	420.43	6,306.45	
						9,047.67	

Firmado digitalmente
por DELGADO LOPEZ
Leonardo Camilo FAU
20520711865 hard
Motivo: Doy V° B°

Profesional de la ALA que ha
la ficha técnica referenciada


Firmado digitalmente por LEON
ANGUIS Jenny Magali FAU
20520711865 hard
Motivo: En señal de Conformidad
Administrador de La
Administración Local Del Agua


Firmado digitalmente
por RAMOS MORALES
Abdel Victor FAU
20520711865 hard
Motivo: Doy V° B°
Profesional Designado
Por La AAA


Firmado digitalmente por
RAMOS MORALES Abdel
Victor FAU 20520711865 hard
Motivo: Doy V° B° Por Encargo
Director de La Autoridad
Administrativa Del Agua



Partida	02.02		HABILITACION DE CAMINO DE ACCESO			
Rendimiento	km/DIA	0,8000	EQ. 0,8000	Costo unitario directo por : km		7,721.90
Código	Descripción Recurso	Unidad	Cuadrilla	Cantidad	Precio S/.	Parcial S/.
Mano de Obra						
0101010004	OFICIAL	hh	1.0000	10.0000	22.40	224.00
0101010005	PEON	hh	1.0000	10.0000	20.29	202.90
						426.90
Equipos						
03011800020002	TRACTOR DE ORUGAS DE 300-330 HP	hm	1.0000	10.0000	729.50	7,295.00
						7,295.00
Partida	02.03		RAMPAS DE ACCESO A LA ACTIVIDAD			
Rendimiento	m3/DIA	1,000.0000	EQ. 1,000.0000	Costo unitario directo por : m3		6.03
Código	Descripción Recurso	Unidad	Cuadrilla	Cantidad	Precio S/.	Parcial S/.
Mano de Obra						
0101010005	PEON	hh	1.0000	0.0080	20.29	0.16
0101010010	OFICIAL (CONTROLADOR)	hh	0.1000	0.0008	22.40	0.02
						0.18
Equipos						
0301010006	HERRAMIENTAS MANUALES	%mo		3.0000	0.18	0.01
03011800020002	TRACTOR DE ORUGAS DE 300-330 HP	hm	1.0000	0.0080	729.50	5.84
						5.85
Partida	02.04		TRAZO Y REPLANTEO			
Rendimiento	km/DIA	0,5000	EQ. 0,5000	Costo unitario directo por : km		1,881.02
Código	Descripción Recurso	Unidad	Cuadrilla	Cantidad	Precio S/.	Parcial S/.
Mano de Obra						
0101010003	OPERARIO	hh	0.1000	1.6000	28.46	45.54
0101010005	PEON	hh	0.5000	8.0000	20.29	162.32
0101030000	TOPOGRAFO	hh	1.0000	16.0000	29.42	470.72
01010300030003	AYUDANTE DE TOPOGRAFIA	hh	0.5000	8.0000	22.40	179.20
						857.78
Materiales						
02040300010043	FIERRO 3/8"	var		0.5000	22.30	11.15
0213010001	CEMENTO PORTLAND TIPO I (42.5 kg)	bol		3.6000	30.00	108.00
02130300010003	YESO BOLSA 25 kg	bol		3.0000	20.00	60.00
0231040001	ESTACAS DE MADERA	und		50.0000	4.65	232.50
0240020001	PINTURA ESMALTE	gal		0.3500	60.17	21.06
						432.71
Equipos						
0301000014	MIRAS	día	2.0000	4.0000	17.36	69.44
0301000015	JALONES	día	4.0000	8.0000	14.96	119.68
0301000022	ESTACION TOTAL	he	1.0000	16.0000	23.48	375.68
0301010006	HERRAMIENTAS MANUALES	%mo		3.0000	857.78	25.73
						590.53
Partida	02.05		CONTROL TOPOGRAFICO			
Rendimiento	km/DIA	0,2000	EQ. 0,2000	Costo unitario directo por : km		2,830.63
Código	Descripción Recurso	Unidad	Cuadrilla	Cantidad	Precio S/.	Parcial S/.
Mano de Obra						
0101010004	OFICIAL	hh	0.1000	4.0000	22.40	89.60
0101010005	PEON	hh	0.5000	20.0000	20.29	405.80
0101030000	TOPOGRAFO	hh	1.0000	40.0000	29.42	1,176.80

Firmado digitalmente
por DELGADO LOPEZ
Leonardo Camilo FAU
20520711865 hard
Motivo: Doy V° B°



Firmado digitalmente por LEON
ANGUIS Jenny Magali FAU
20520711865 hard
Motivo: En señal de Conformidad

Administrador de La
Administración Local Del Agua



Firmado digitalmente
por RAMOS MORALES
Abdel Victor FAU
20520711865 hard
Motivo: Doy V° B°

Profesional Designado
Por La AAA



Firmado digitalmente por
RAMOS MORALES Abdel
Victor FAU 20520711865 hard
Motivo: Doy V° B° Por Encargo

Director de La Autoridad
Administrativa Del Agua

Profesional de la ALA que ha
la ficha técnica referenciada



01010300030003	AYUDANTE DE TOPOGRAFIA	hh	0.2500	10.0000	22.40	224.00
						1,896.20

Materiales

02130300010003	YESO BOLSA 25 kg	bol		3.0000	20.00	60.00
0231040001	ESTACAS DE MADERA	und		50.0000	4.65	232.50
0240020001	PINTURA ESMALTE	gal		0.2500	60.17	15.04
						307.54

Equipos

0301000023	NIVEL TOPOGRAFICO	hm	1.0000	40.0000	14.25	570.00
0301010006	HERRAMIENTAS MANUALES	%mo		3.0000	1,896.20	56.89
						626.89

Partida **02.06** **DESPIO DE CAUCE DE RIO**

Rendimiento	m/DIA	320.0000	EQ. 320.0000	Costo unitario directo por : m	20.30	
-------------	-------	----------	--------------	--------------------------------	--------------	--

Código	Descripción Recurso	Unidad	Cuadrilla	Cantidad	Precio S/.	Parcial S/.
Mano de Obra						
0101010003	OPERARIO	hh	1.0000	0.0250	28.46	0.71
0101010004	OFICIAL	hh	0.5000	0.0125	22.40	0.28
0101010005	PEON	hh	2.0000	0.0500	20.29	1.01
						2.00
Equipos						
0301010006	HERRAMIENTAS MANUALES	%mo		3.0000	2.00	0.06
03011800020002	TRACTOR DE ORUGAS DE 300-330 HP	hm	1.0000	0.0250	729.50	18.24
						18.30

Partida **03.01** **LIMPIEZA Y DESCOLMATACIÓN DE CAUCE DE RIO**

Rendimiento	m3/DIA	850.0000	EQ. 850.0000	Costo unitario directo por : m3	7.33	
-------------	--------	----------	--------------	---------------------------------	-------------	--

Código	Descripción Recurso	Unidad	Cuadrilla	Cantidad	Precio S/.	Parcial S/.
Mano de Obra						
0101010003	OPERARIO	hh	1.0000	0.0094	28.46	0.27
0101010005	PEON	hh	1.0000	0.0094	20.29	0.19
						0.46
Equipos						
0301010006	HERRAMIENTAS MANUALES	%mo		3.0000	0.46	0.01
03011800020002	TRACTOR DE ORUGAS DE 300-330 HP	hm	1.0000	0.0094	729.50	6.86
						6.87

Partida **03.02** **CONFORMACION DE DIQUE SECO C/ MAQUINARIA CON MATERIAL PROPIO**

Rendimiento	m3/DIA	810.0000	EQ. 810.0000	Costo unitario directo por : m3	7.65	
-------------	--------	----------	--------------	---------------------------------	-------------	--

Código	Descripción Recurso	Unidad	Cuadrilla	Cantidad	Precio S/.	Parcial S/.
Mano de Obra						
0101010005	PEON	hh	1.0000	0.0099	20.29	0.20
0101010010	OFICIAL (CONTROLADOR)	hh	1.0000	0.0099	22.40	0.22
						0.42
Equipos						
0301010006	HERRAMIENTAS MANUALES	%mo		3.0000	0.42	0.01
03011800020002	TRACTOR DE ORUGAS DE 300-330 HP	hm	1.0000	0.0099	729.50	7.22
						7.23

Firmado digitalmente por DELGADO LOPEZ Leonardo Camilo FAU 20520711865 hard Motivo: Doy V° B°

Profesional de la ALA que ha la ficha técnica referenciada

ANA
Firmado digitalmente por LEON ANGUIS Jenny Magali FAU 20520711865 hard Motivo: En señal de Conformidad
Administrador de La Administración Local Del Agua

ANA
Firmado digitalmente por RAMOS MORALES Abdel Victor FAU 20520711865 hard Motivo: Doy V° B°
Profesional Designado Por La AAA

ANA
Firmado digitalmente por RAMOS MORALES Abdel Victor FAU 20520711865 hard Motivo: Doy V° B° Por Encargo
Director de La Autoridad Administrativa Del Agua



Partida	03.03		EXCAVACION DE UÑA PARA DIQUE			
Rendimiento	m3/DIA	350,0000	EQ. 350,0000	Costo unitario directo por : m3		13.05
Código	Descripción Recurso	Unidad	Cuadrilla	Cantidad	Precio S/.	Parcial S/.
Mano de Obra						
0101010004	OFICIAL	hh	1.0000	0.0229	22.40	0.51
0101010005	PEON	hh	1.0000	0.0229	20.29	0.46
						0.97
Equipos						
0301010006	HERRAMIENTAS MANUALES	%mo		5.0000	0.97	0.05
03011700010007	EXCAVADORA SOBRE ORUGAS 170 - 25l hm		1.0000	0.0229	525.13	12.03
						12.08
Partida	03.04		PERFILADO Y REFINE EN TALUD DE DIQUE			
Rendimiento	m2/DIA	1,200.0000	EQ. 1,200.0000	Costo unitario directo por : m2		3.95
Código	Descripción Recurso	Unidad	Cuadrilla	Cantidad	Precio S/.	Parcial S/.
Mano de Obra						
0101010004	OFICIAL	hh	1.0000	0.0067	22.40	0.15
0101010005	PEON	hh	2.0000	0.0133	20.29	0.27
						0.42
Equipos						
0301010006	HERRAMIENTAS MANUALES	%mo		3.0000	0.42	0.01
03011700010007	EXCAVADORA SOBRE ORUGAS 170 - 25l hm		1.0000	0.0067	525.13	3.52
						3.53
Partida	03.05		ELIMINACION DE MATERIAL EXCEDENTE D=5 km			
Rendimiento	m3/DIA	1,200.0000	EQ. 1,200.0000	Costo unitario directo por : m3		14.49
Código	Descripción Recurso	Unidad	Cuadrilla	Cantidad	Precio S/.	Parcial S/.
Mano de Obra						
0101010005	PEON	hh	1.0000	0.0067	20.29	0.14
0101010010	OFICIAL (CONTROLADOR)	hh	0.1000	0.0007	22.40	0.02
						0.16
Equipos						
03011600010005	CARGADOR SOBRE LLANTAS DE 200 - 2 hm		1.0000	0.0067	399.70	2.68
0301220010	CAMION VOLQUETE 6 x 4 330HP15 M3	hm	4.0000	0.0267	436.20	11.65
						14.33
Partida	04.01		GEOTEXTIL NO TEJIDO DE 400 GR/M2 (INCLUYE SUMINISTRO E INSTALACION)			
Rendimiento	m2/DIA	400.0000	EQ. 400.0000	Costo unitario directo por : m2		16.20
Código	Descripción Recurso	Unidad	Cuadrilla	Cantidad	Precio S/.	Parcial S/.
Mano de Obra						
0101010003	OPERARIO	hh	1.0000	0.0200	28.46	0.57
0101010004	OFICIAL	hh	1.0000	0.0200	22.40	0.45
0101010005	PEON	hh	4.0000	0.0800	20.29	1.62
						2.64
Materiales						
0210020009	GEOTEXTIL NO TEJIDO MACTEX MT200	m2		1.0500	12.84	13.48
						13.48
Equipos						
0301010006	HERRAMIENTAS MANUALES	%mo		3.0000	2.64	0.08
						0.08

Firmado digitalmente
por DELGADO LOPEZ
Leonardo Camilo FAU
20520711865 hard
Motivo: Doy V° B°

Profesional de la ALA que ha
la ficha técnica referenciada

ANA
Firmado digitalmente por LEON
ANGUIS Jenny Magali FAU
20520711865 hard
Motivo: En señal de Conformidad
Administrador de La
Administración Local Del Agua

ANA
Firmado digitalmente
por RAMOS MORALES
Abdel Victor FAU
20520711865 hard
Motivo: Doy V° B°
Profesional Designado
Por La AAA

ANA
Firmado digitalmente por
RAMOS MORALES Abdel
Victor FAU 20520711865 hard
Motivo: Doy V° B° Por Encargo
Director de La Autoridad
Administrativa Del Agua



Partida	04.02 SUMINISTRO, TRANSPORTE Y COLOCACION DE FILTRO DE GRAVA					
Rendimiento	m3/DIA	250.0000	EQ. 250.0000	Costo unitario directo por : m3		133.25
Código	Descripción Recurso	Unidad	Cuadrilla	Cantidad	Precio S/.	Parcial S/.
Mano de Obra						
0101010005	PEON	hh	62.5000	2.0000	20.29	40.58
0101010010	OFICIAL (CONTROLADOR)	hh	3.1250	0.1000	22.40	2.24
						42.82
Materiales						
0207010012	GRAVA SELECCIONADA 2-6 MM3	m3		1.1000	76.27	83.90
						83.90
Equipos						
0301010006	HERRAMIENTAS MANUALES	%mo		3.0000	42.82	1.28
03011700010007	EXCAVADORA SOBRE ORUGAS 170 - 25l hm		0.3125	0.0100	525.13	5.25
						6.53
Partida	04.03 EXTRACCION DE ROCA C/EXPLOSIVOS					
Rendimiento	m3/DIA	200.0000	EQ. 200.0000	Costo unitario directo por : m3		41.00
Código	Descripción Recurso	Unidad	Cuadrilla	Cantidad	Precio S/.	Parcial S/.
Mano de Obra						
0101010007	PERFORISTA	hh	2.0000	0.0800	30.99	2.48
0101010010	OFICIAL (CONTROLADOR)	hh	1.0000	0.0400	22.40	0.90
0101010011	AYUDANTE DE PERFORISTA	hh	2.0000	0.0800	29.30	2.34
01020100000013	TECNICO (AUTORIZADO x DISCAMEC)	hh	1.0000	0.0400	30.99	1.24
						6.96
Materiales						
0255100001	DINAMITA AL 65%	kg		0.2500	8.08	2.02
0255100009	MECHA L DE SEGURIDAD IMPERMEABLI m			1.0000	15.00	15.00
0255100010	FULMINANTE	und		1.0000	4.00	4.00
0290230059	BARRENO DE 7/8" x 5 HP	und		0.0170	92.00	1.56
						22.58
Equipos						
0301010006	HERRAMIENTAS MANUALES	%mo		5.0000	6.96	0.35
03011400020002	MARTILLO NEUMATICO DE 29 kg	hm	2.0000	0.0800	10.18	0.81
03011400060005	COMPRESORA NEUMATICA 196 HP 600 · hm		1.0000	0.0400	257.61	10.30
						11.46
Partida	04.04 SELECCION Y ACOPIO DE ROCA EN CANTERA					
Rendimiento	m3/DIA	250.0000	EQ. 250.0000	Costo unitario directo por : m3		18.88
Código	Descripción Recurso	Unidad	Cuadrilla	Cantidad	Precio S/.	Parcial S/.
Mano de Obra						
0101010004	OFICIAL	hh	1.0000	0.0320	22.40	0.72
0101010005	PEON	hh	2.0000	0.0640	20.29	1.30
						2.02
Equipos						
0301010006	HERRAMIENTAS MANUALES	%mo		3.0000	2.02	0.06
03011700010007	EXCAVADORA SOBRE ORUGAS 170 - 25l hm		1.0000	0.0320	525.13	16.80
						16.86

Firmado digitalmente
por DELGADO LOPEZ
Leonardo Camilo FAU
20520711865 hard
Motivo: Doy V° B°

Profesional de la ALA que ha
la ficha técnica referen

ANA
Firmado digitalmente por LEON
ANGUIS Jenny Magali FAU
20520711865 hard
Motivo: En señal de Conformidad
Administrador de La
Administración Local Del Agua

ANA
Firmado digitalmente
por RAMOS MORALES
Abdel Victor FAU
20520711865 hard
Motivo: Doy V° B°
Profesional Designado
Por La AAA

ANA
Firmado digitalmente por
RAMOS MORALES Abdel
Victor FAU 20520711865 hard
Motivo: Doy V° B° Por Encargo
Director de La Autoridad
Administrativa Del Agua



Ministerio
de Desarrollo Agrario
y Riego



Partida	04.05	CARGUIO Y TRANSPORTE DE ROCA DIST. 16 km				
Rendimiento	m3/DIA	200,0000	EQ. 200,0000	Costo unitario directo por : m3		86.73
Código	Descripción Recurso	Unidad	Cuadrilla	Cantidad	Precio S/.	Parcial S/.
Mano de Obra						
0101010004	OFICIAL	hh	1.0000	0.0400	22.40	0.90
						0.90
Equipos						
0301010006	HERRAMIENTAS MANUALES	%mo		5.0000	0.90	0.05
03011600010005	CARGADOR SOBRE LLANTAS DE 200 - 2	hm	1.0000	0.0400	399.70	15.99
0301220010	CAMION VOLQUETE 6 x 4 330HP15 M3	hm	4.0000	0.1600	436.20	69.79
						85.83
Partida	04.06	ACOMODO DE ROCA SOBRE UÑA				
Rendimiento	m3/DIA	300,0000	EQ. 300,0000	Costo unitario directo por : m3		21.78
Código	Descripción Recurso	Unidad	Cuadrilla	Cantidad	Precio S/.	Parcial S/.
Mano de Obra						
0101010005	PEON	hh	4.0000	0.1067	20.29	2.16
0101010010	OFICIAL (CONTROLADOR)	hh	1.0000	0.0267	22.40	0.60
						2.76
Equipos						
0301010006	HERRAMIENTAS MANUALES	%mo		3.0000	2.76	0.08
03011700010006	EXCAVADORA SOBRE ORUGAS 325 HP	hm	1.0000	0.0267	709.27	18.94
						19.02
Partida	04.07	ACOMODO DE ROCA SOBRE TALUD DE DIQUE				
Rendimiento	m3/DIA	280,0000	EQ. 280,0000	Costo unitario directo por : m3		23.34
Código	Descripción Recurso	Unidad	Cuadrilla	Cantidad	Precio S/.	Parcial S/.
Mano de Obra						
0101010005	PEON	hh	4.0000	0.1143	20.29	2.32
0101010010	OFICIAL (CONTROLADOR)	hh	1.0000	0.0286	22.40	0.64
						2.96
Equipos						
0301010006	HERRAMIENTAS MANUALES	%mo		3.0000	2.96	0.09
03011700010006	EXCAVADORA SOBRE ORUGAS 325 HP	hm	1.0000	0.0286	709.27	20.29
						20.38
Partida	05.01	FLETE TERRESTRE				
Rendimiento	glb/DIA		EQ.	Costo unitario directo por : glb		15,000.00
Código	Descripción Recurso	Unidad	Cuadrilla	Cantidad	Precio S/.	Parcial S/.
Materiales						
0203020002	FLETE TERRESTRE	glb		1.0000	15,000.00	15,000.00
						15,000.00

NOTA: LOS ANALISIS DE COSTOS UNITARIOS SON REFERENCIALES, DEBIENDO SER LA FICHA TECNICA DEFINITIVA LA QUE DETERMINE LOS COSTOS UNITARIOS FINALES

Firmado digitalmente
por DELGADO LOPEZ
Leonardo Camilo FAU
20520711865 hard
Motivo: Doy V° B°

Profesional de la ALA que ha
la ficha técnica referenciada


Firmado digitalmente por LEON
ANGUIS Jenny Magali FAU
20520711865 hard
Motivo: En señal de Conformidad
Administrador de La
Administración Local Del Agua


Firmado digitalmente
por RAMOS MORALES
Abdel Victor FAU
20520711865 hard
Motivo: Doy V° B°
Profesional Designado
Por La AAA


Firmado digitalmente por
RAMOS MORALES Abdel
Victor FAU 20520711865 hard
Motivo: Doy V° B° Por Encargo
Director de La Autoridad
Administrativa Del Agua

RELACION DE INSUMOS REFERENCIAL DE LA PROPUESTA TECNICA

LIMPIEZA, DESCOLMATACIÓN Y CONFORMACIÓN DE DIQUE CON ENROCADO EN LA MARGEN IZQUIERDA Y DERECHA DE LA QUEBRADA UPRAGA, SECTOR UPRAGA, DISTRITO DE TICRAPO, PROVINCIA DE CASTROVIRREYNA, DEPARTAMENTO DE HUANCAMELICA.

SECTOR UPRAGA, DISTRITO TICRAPO, PROVINCIA DE CASTROVIRREYNA, DEPARTAMENTO DE HUANCAMELICA.

MANO DE OBRA					
0101010003	OPERARIO	hh	73.9760	28.46	2,105.36
0101010004	OFICIAL	hh	127.9838	22.40	2,866.84
0101010005	PEON	hh	691.4499	20.29	14,029.52
0101010007	PERFORISTA	hh	57.7200	30.99	1,788.74
0101010010	OFICIAL (CONTROLADOR)	hh	62.4446	22.40	1,398.76
0101010011	AYUDANTE DE PERFORISTA	hh	57.7200	29.30	1,691.20
0101030000	TOPOGRAFO	hh	36.9602	29.42	1,087.37
01010300030003	AYUDANTE DE TOPOGRAFIA	hh	11.8800	22.40	266.11
01020100000013	TECNICO (AUTORIZADO x DISCAMEC)	hh	28.8600	30.99	894.37
					26,128.27
MATERIALES					
0203020002	FLETE TERRESTRE	glb	1.0000	15,000.00	15,000.00
02040300010043	FIERRO 3/8"	var	0.3300	22.30	7.36
02041200010005	CLAVOS PARA MADERA CON CABEZA DE 3"	kg	3.7500	7.25	27.19
02041200010009	CLAVOS PARA MADERA CON CABEZA DE 2" A 4"	kg	2.0000	7.25	14.50
0204180008	CALAMINA GALVANIZADA e=0.14 mm	m2	12.0000	9.60	115.20
0207010012	GRAVA SELECCIONADA 2-6 MM3	m3	114.4000	76.27	8,725.29
0207030001	HORMIGON	m3	0.4800	40.00	19.20
0210020009	GEOTEXTIL NO TEJIDO MACTEX MT200	m2	2,238.6000	12.84	28,743.62
0213010001	CEMENTO PORTLAND TIPO I (42.5 kg)	bol	3.5760	30.00	107.28
02130300010003	YESO BOLSA 25 kg	bol	3.9600	20.00	79.20
0231010001	MADERA TORNILLO	p2	160.0000	7.00	1,120.00
0231040001	ESTACAS DE MADERA	und	66.0000	4.65	306.90
02310500010007	TRIPLAY LUPUNA E= 6 mm	m2	11.2500	17.24	193.95
0240020001	PINTURA ESMALTE	gal	0.3960	60.17	23.83
0255100001	DINAMITA AL 65%	kg	180.3750	8.08	1,457.43
0255100009	MECHA L DE SEGURIDAD IMPERMEABLE BLANCA	m	721.5000	15.00	10,822.50
0255100010	FULMINANTE	und	721.5000	4.00	2,886.00
02901500260004	GIGANTOGRAFIA SEGUN DISEÑO	und	1.0000	650.00	650.00
0290230059	BARRENO DE 7/8" x 5 HP	und	12.2655	92.00	1,128.43
					71,427.88

Firmado digitalmente por DELGADO LOPEZ Leonardo Camilo FAU 20520711865 hard Motivo: Doy V° B°

Profesional de la ALA que h
la ficha técnica refere


Administrador de La
Administración Local Del Agua


Profesional Designado
Por La AAA


Director de La Autoridad
Administrativa Del Agua

Firmado digitalmente por RAMOS MORALES Abdel Victor FAU 20520711865 hard Motivo: Doy V° B°

Firmado digitalmente por RAMOS MORALES Abdel Victor FAU 20520711865 hard Motivo: Doy V° B° Per Encargo

EQUIPOS					
0301000014	MIRAS	día	2,6400	17,36	45,83
0301000015	JALONES	día	5,2800	14,96	78,99
0301000022	ESTACION TOTAL	he	10,5600	23,48	247,95
0301000023	NIVEL TOPOGRAFICO	hm	26,4000	14,25	376,20
0301010006	HERRAMIENTAS MANUALES	%mo			901,27
03011400020002	MARTILLO NEUMATICO DE 29 kg	hm	57,7200	10,18	587,59
03011400060005	COMPRESORA NEUMATICA 196 HP 600 - 690 PCM	hm	28,8600	257,61	7,434,62
03011600010005	CARGADOR SOBRE LLANTAS DE 200 - 250 HP 4. yd3	hm	36,4302	399,70	14,561,15
03011700010006	EXCAVADORA SOBRE ORUGAS 325 HP	hm	15,8657	709,27	11,253,07
03011700010007	EXCAVADORA SOBRE ORUGAS 170 - 250 HP 1	hm	41,3835	525,13	21,731,72
03011800020002	TRACTOR DE ORUGAS DE 300-330 HP	hm	29,5360	729,50	21,546,51
03012200010004	CAMION PLATAFORMA 4 x 6 300 HP 19 tn	hm	12,0000	452,00	5,424,00
0301220010	CAMION VOLQUETE 6 x 4 330HP15 M3	hm	145,6078	436,20	63,514,12
0301220011	CAMION SEMI TRAYLER 6 x4 330 HP 35 TN	hm	30,0000	420,43	12,612,90

160,315.92

Total S/. 257,872.07

NOTA: LOS INSUMOS SON REFERENCIALES, DEBIENDO SER LA FICHA TECNICA DEFINITIVA LA QUE ESTABLEZCA LOS PRECIOS REALES

Firmado digitalmente por DELGADO LOPEZ Leonardo Camilo FAU 20520711865 hard Motivo: Doy V° B°

Profesional de la ALA que h
la ficha técnica refere


Administrador de La
Administración Local Del Agua


Profesional Designado
Por La AAA


Director de La Autoridad
Administrativa Del Agua

Firmado digitalmente por RAMOS MORALES Abdel Victor FAU 20520711865 hard Motivo: Doy V° B°

Firmado digitalmente por RAMOS MORALES Abdel Victor FAU 20520711865 hard Motivo: Doy V° B° Por Encargo

LIMPIEZA, DESCOLMATACIÓN Y CONFORMACIÓN DE DIQUE CON ENROCADO EN LA MARGEN IZQUIERDA Y DERECHA DE LA QUEBRADA UPRAGA, SECTOR UPRAGA, DISTRITO DE TICRAPO, PROVINCIA DE CASTROVIRREYNA, DEPARTAMENTO DE HUANCAMELICA.

SECTOR UPRAGA, DISTRITO TICRAPO, PROVINCIA DE CASTROVIRREYNA, DEPARTAMENTO DE HUANCAMELICA.

3/04/2025

ACTIVIDAD	UND.	N° días	PLAZO DE EJECUCION				PLAZO DE EJECUCION				PLAZO DE EJECUCION				
			MES 01				MES 02				MES 03				
			I	II	III	IV	I	II	III	IV	I	II	III	IV	
LIMPIEZA, DESCOLMATACIÓN (L=400 M) Y CONFORMACIÓN DE DIQUE C/ENROCADO, L = 260.00 m															
OBRAS PROVISIONALES															
CASETA DE GUARDIANA Y ALMACEN	m2	1.00													
CARTEL INFORMATIVO DE LA ACTIVIDAD 3.60 x 4.80 m	Und.	1.00													
OBRAS PRELIMINARES															
MOVILIZACIÓN Y DESMOVILIZACIÓN MAQUINARIA PESADA	vje	2.00													
MANTENIMIENTO Y/O HABILITACION DE VIAS DE ACCESO	Km	1.00													
RAMPA DE INGRESO Y SALIDA A LA ZONA DE TRABAJO	m3	1.00													
TRAZO Y REPLANTEO	Km	9.00													
CONTROL TOPOGRAFICO	km	9.00													
DESVÍO DEL RÍO	M	1.00													
MOVIMIENTO DE TIERRAS															
LIMPIEZA Y DESCOLMATACIÓN DEL CAUCE	m3	11.00													
CONFORMACIÓN DE DIQUE CON MATERIAL PROPIO	m3	5.00													
EXCAVACIÓN PARA UÑA DE ENROCADO	m3	1.00													
PERFILADO Y REFINE EN TALUD DE DIQUE	m2	1.00													
ELIMINACIÓN DE MATERIAL EXCEDENTE	m3	6.00													
PROTECCIÓN CON ENROCADO															
GEOTEXTIL NO TEJIDO DE 400 GR/M2 (INCLUYE SUMINISTRO E INSTALACION)	m2	5.00													
SUMINISTRO, TRANSPORTE Y COLOCACION DE FILTRO DE GRAVA	m3	1.00													
EXTRACCIÓN DE ROCAS CON EXPLOSIVOS PARA ENROCADO	m3	4.00													
SELECCIÓN Y ACOPIO DE ROCAS	m3	3.00													
CARGUÍO Y TRANSPORTE DE ROCAS	m3	3.00													
ACOMODO DE ROCAS EN UÑA DE ENROCADO	m3	1.00													
ACOMODO DE ROCAS EN TALUD DE ENROCADO	m3	1.00													
FLETE TERRESTRE															
FLETE TERRESTRE	qlb														

CRONOGRAMA DE ACTIVIDADES PARA EL CUMPLIMIENTO DE OBRA

RESUPUESTO LIMPIEZA, DESCOLMATACIÓN Y CONFORMACIÓN DE DIQUE CON ENROCADO EN LA MARGEN IZQUIERDA Y DERECHA DE LA QUEBRADA UPRAGA, SECTOR UPRAGA, DISTRITO DE TICRAPO, PROVINCIA DE CASTROVIRREYNA, DEPARTAMENTO DE HUANCAMELICA

FECHA 3/04/2025

ITEM	ACTIVIDAD	MES 01				MES 02				MES 03			
		I	II	III	IV	I	II	III	IV	I	II	III	IV
01.01	FORMULACION DE FICHA TECNICA												
01.02	CONTRATACION												
01.03	EJECUCION												
01.04	SEGUIMIENTO												
01.05	LIQUIDACION												

Firmado digitalmente
por DELGADO LOPEZ
Leonardo Camilo FAU
20520711865 hard
Motivo: Doy V° B°

Profesional de la ALA que ha
elaborado la ficha técnica referencial


Firmado digitalmente por LEON
ANGUIS Jenny Magali FAU
20520711865 hard
Motivo: En señal de Conformidad

Administrador de La
Administración Local Del Agua


Firmado digitalmente
por RAMOS MORALES
Abdel Victor FAU
20520711865 hard
Motivo: Doy V° B°

Profesional Designado
Por La AAA


Firmado digitalmente por
RAMOS MORALES Abdel
Victor FAU 20520711865 hard
Motivo: Doy V° B° Por Encargo

Director de La Autoridad
Administrativa Del Agua